

เอกสารแนบท้ายประกาศสำนักงานคณะกรรมการการเลือกตั้งประจำจังหวัดเพชรบุรี  
เรื่อง การรับฟังความคิดเห็นรูปแบบการแบ่งเขตเลือกตั้งสมาชิกสภาองค์การบริหารส่วนจังหวัดเพชรบุรี  
(เพิ่มเติม)

ลงวันที่ ๑๔ กันยายน ๒๕๖๗

การแบ่งเขตเลือกตั้งสมาชิกสภาองค์การบริหารส่วนจังหวัดเพชรบุรี

รูปแบบที่ ๓

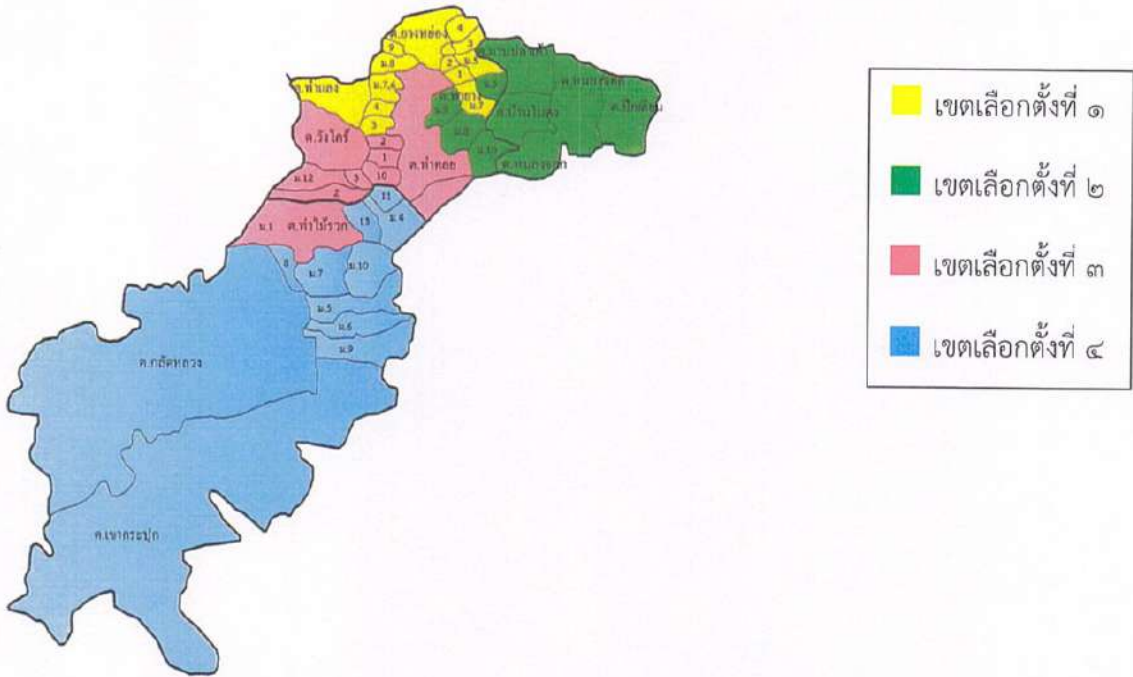
ลำดับที่	อำเภอ	จำนวนสมาชิกที่จะพึงมีทั้งอำเภอ	จำนวนเขตเลือกตั้ง	เขตเลือกตั้งที่	ท้องที่ที่ประกอบเป็นเขตเลือกตั้ง
๑	ท่าช้าง	๔	๔	๑	๑. ตำบลท่าช้าง (เฉพาะหมู่ที่ ๑ หมู่ที่ ๒ หมู่ที่ ๓ หมู่ที่ ๔ หมู่ที่ ๕ และหมู่ที่ ๗) ๒. ตำบลยางหย่อง ๓. ตำบลท่าแลง (เฉพาะหมู่ที่ ๓ หมู่ที่ ๔ หมู่ที่ ๕ หมู่ที่ ๖ หมู่ที่ ๗ หมู่ที่ ๘ และหมู่ที่ ๙)
				๒	๑. ตำบลปึกเตียน ๒. ตำบลหนองจอก นอกเขตเทศบาล หมู่ที่ ๑ หมู่ที่ ๒ หมู่ที่ ๓ หมู่ที่ ๔ หมู่ที่ ๘ หมู่ที่ ๑๐ หมู่ที่ ๑๑ หมู่ที่ ๑๒ หมู่ที่ ๑๓ และหมู่ที่ ๑๔ ในเขตเทศบาล หมู่ที่ ๕ หมู่ที่ ๖ หมู่ที่ ๗ และหมู่ที่ ๙ ๓. ตำบลบ้านในดง ๔. ตำบลมาบปลาเค้า ๕. ตำบลท่าช้าง (เฉพาะหมู่ที่ ๖ หมู่ที่ ๘ หมู่ที่ ๙ และหมู่ที่ ๑๐)
				๓	๑. ตำบลท่าคอย นอกเขตเทศบาล หมู่ที่ ๕ หมู่ที่ ๗ หมู่ที่ ๑๐ และหมู่ที่ ๑๑ ในเขตเทศบาล หมู่ที่ ๑ หมู่ที่ ๒ หมู่ที่ ๓ หมู่ที่ ๔ หมู่ที่ ๕ หมู่ที่ ๖ หมู่ที่ ๗ หมู่ที่ ๘ และหมู่ที่ ๙ ๒. ตำบลท่าแลง (เฉพาะหมู่ที่ ๑ หมู่ที่ ๒ และหมู่ที่ ๑๐) ๓. ตำบลวังไคร้ ๔. ตำบลท่าไม้รวก (เฉพาะหมู่ที่ ๑ หมู่ที่ ๒ หมู่ที่ ๓ และหมู่ที่ ๑๒)

ลำดับที่	อำเภอ	จำนวนสมาชิกที่จะพึงมีทั้งอำเภอ	จำนวนเขตเลือกตั้ง	เขตเลือกตั้งที่	ท้องที่ที่ประกอบเป็นเขตเลือกตั้ง
				๔	๑. ตำบลท่าไม้รวก (เฉพาะหมู่ที่ ๔ หมู่ที่ ๕ หมู่ที่ ๖ หมู่ที่ ๗ หมู่ที่ ๘ หมู่ที่ ๙ หมู่ที่ ๑๐ หมู่ที่ ๑๑ และหมู่ที่ ๑๓) ๒. ตำบลกัลลัดหลวง ๓. ตำบลเขากระปุก
๒	บ้านแหลม	๓	๓	๑	๑. ตำบลบ้านแหลม นอกเขตเทศบาล หมู่ที่ ๑ หมู่ที่ ๒ หมู่ที่ ๔ หมู่ที่ ๕ หมู่ที่ ๖ หมู่ที่ ๗ หมู่ที่ ๘ และหมู่ที่ ๙ ในเขตเทศบาล หมู่ที่ ๑ หมู่ที่ ๒ หมู่ที่ ๓ หมู่ที่ ๔ หมู่ที่ ๕ หมู่ที่ ๖ หมู่ที่ ๗ หมู่ที่ ๘ และหมู่ที่ ๑๐ ๒. ตำบลบางตะบูนนอก นอกเขตเทศบาล หมู่ที่ ๔ ในเขตเทศบาล หมู่ที่ ๑ หมู่ที่ ๒ หมู่ที่ ๓ และหมู่ที่ ๕
				๒	๑. ตำบลบางครก ๒. ตำบลบางตะบูน นอกเขตเทศบาล หมู่ที่ ๖ หมู่ที่ ๗ และหมู่ที่ ๘ ในเขตเทศบาล หมู่ที่ ๑ หมู่ที่ ๒ หมู่ที่ ๓ หมู่ที่ ๔ หมู่ที่ ๕ และหมู่ที่ ๖ ๓. ตำบลท่าแร้ง ๔. ตำบลท่าแร้งออก เฉพาะหมู่ที่ ๑ หมู่ที่ ๒ และหมู่ที่ ๔
				๓	๑. ตำบลแหลมผักเบี้ย ๒. ตำบลบางแก้ว ๓. ตำบลปากทะเล ๔. ตำบลบางขุนไทร ๕. ตำบลท่าแร้งออก เฉพาะหมู่ที่ ๓
๓	เขาย้อย	๒	๒	๑	๑. ตำบลสระพัง นอกเขตเทศบาล หมู่ที่ ๒ ในเขตเทศบาล หมู่ที่ ๒ และหมู่ที่ ๔ ๒. ตำบลบางเค็ม ๓. ตำบลห้วยโรง ๔. ตำบลหนองชุมพล ๕. ตำบลหนองชุมพลเหนือ

ลำดับที่	อำเภอ	จำนวนสมาชิกที่จะพึงมีทั้งอำเภอ	จำนวนเขตเลือกตั้ง	เขตเลือกตั้งที่	ท้องที่ที่ประกอบเป็นเขตเลือกตั้ง
				๒	๑. ตำบลสระพัง นอกเขตเทศบาล หมู่ที่ ๑ ในเขตเทศบาล หมู่ที่ ๑ และหมู่ที่ ๓ ๒. ตำบลเขาย้อย นอกเขตเทศบาล หมู่ที่ ๑ หมู่ที่ ๒ และหมู่ที่ ๗ ในเขตเทศบาล หมู่ที่ ๑ หมู่ที่ ๒ หมู่ที่ ๓ หมู่ที่ ๔ หมู่ที่ ๕ และหมู่ที่ ๖ ๓. ตำบลทับคาง นอกเขตเทศบาล หมู่ที่ ๑ หมู่ที่ ๒ และหมู่ที่ ๔ ในเขตเทศบาล หมู่ที่ ๑ หมู่ที่ ๒ หมู่ที่ ๓ หมู่ที่ ๔ และหมู่ที่ ๕ ๔. ตำบลหนองปลาไหล ๕. ตำบลหนองปรัง ๖. ตำบลห้วยท่าช้าง
๔	บ้านลาด	๒	๒	๑	๑. ตำบลบ้านทาน ๒. ตำบลไรโคก ๓. ตำบลโรงเข้ ๔. ตำบลสะพานไกร ๕. ตำบลลาดโพธิ์ ๖. ตำบลบ้านหาด ๗. ตำบลท่าช้าง ๘. ตำบลสมอพลือ ๙. ตำบลบ้านลาด ๑๐. ตำบลหนองกะปูลู่
				๒	๑. ตำบลห้วยซ้อง ๒. ตำบลห้วยลึก ๓. ตำบลไร่สะท้อน ๔. ตำบลคำหรุ ๕. ตำบลถ้ำรงค์ ๖. ตำบลไร่มะขาม ๗. ตำบลหนองกระเจ็ด ๘. ตำบลท่าเสน

ลำดับที่	อำเภอ	จำนวนสมาชิกที่จะพึงมีทั้งอำเภอ	จำนวนเขตเลือกตั้ง	เขตเลือกตั้งที่	ท้องที่ที่ประกอบเป็นเขตเลือกตั้ง
๕	แก่งกระจาน	๒	๒	๑	๑. ตำบลแก่งกระจาน เฉพาะหมู่ที่ ๑ หมู่ที่ ๒ หมู่ที่ ๔ หมู่ที่ ๕ หมู่ที่ ๖ หมู่ที่ ๗ หมู่ที่ ๘ หมู่ที่ ๙ หมู่ที่ ๑๑ หมู่ที่ ๑๒ และหมู่ที่ ๑๓ ๒. ตำบลพสุสวรรค์ ๓. ตำบลวังจันทร์
				๒	๑. ตำบลสองพี่น้อง ๒. ตำบลห้วยแม่เพรียง ๓. ตำบลป่าเต็ง ๔. ตำบลแก่งกระจาน เฉพาะหมู่ที่ ๓ หมู่ที่ ๑๐ และหมู่ที่ ๑๔
๖	หนองหญ้าปล้อง	๑	๑	-	ทุกตำบลในเขตพื้นที่อำเภอ

รูปแบบการแบ่งเขตเลือกตั้งสมาชิกสภาองค์การบริหารส่วนจังหวัดเพชรบุรี  
อำเภอท่ายาง รูปแบบที่ ๓



ข้อมูลสังเขปประกอบการแบ่งเขตเลือกตั้ง

- (๑) ข้อมูลราษฎรที่มีสัญชาติไทย ณ วันที่ ๓๑ ธันวาคม ๒๕๖๖ จำนวน ๘๕,๔๑๔ คน เฉลี่ยเขตเลือกตั้งละ ๒๑,๓๕๔ คน
- (๒) รายละเอียดเกี่ยวกับอำเภอ และจำนวนราษฎรของแต่ละเขตเลือกตั้ง
- เขตเลือกตั้งที่ ๑ ประกอบด้วย ตำบลท่ายาง (หมู่ที่ ๑-๕,๗) ตำบลยางห่อง และตำบลท่าแลง (หมู่ที่ ๓ - ๙) ราษฎรรวมทั้งสิ้น ๒๐,๓๘๕ คน
- เขตเลือกตั้งที่ ๒ ประกอบด้วย ตำบลปึกเตียน ตำบลหนองจอก ตำบลบ้านในดง ตำบลมาบปลาเค้า และตำบลท่ายาง (หมู่ที่ ๖,๘-๑๐) ราษฎรรวมทั้งสิ้น ๒๑,๒๗๕ คน
- เขตเลือกตั้งที่ ๓ ประกอบด้วย ตำบลท่าค้อย ตำบลท่าแลง (หมู่ที่ ๑,๒,๑๐) ตำบลวังไคร้ และตำบลท่าไม้รวก (หมู่ที่ ๑,๒,๓,๑๒) ราษฎรรวมทั้งสิ้น ๒๒,๒๓๖ คน
- เขตเลือกตั้งที่ ๔ ประกอบด้วย ตำบลท่าไม้รวก (หมู่ที่ ๔-๑๑,๑๓) ตำบลกลัดหลวง และตำบลเขากระปุก ราษฎรรวมทั้งสิ้น ๒๑,๔๗๘ คน

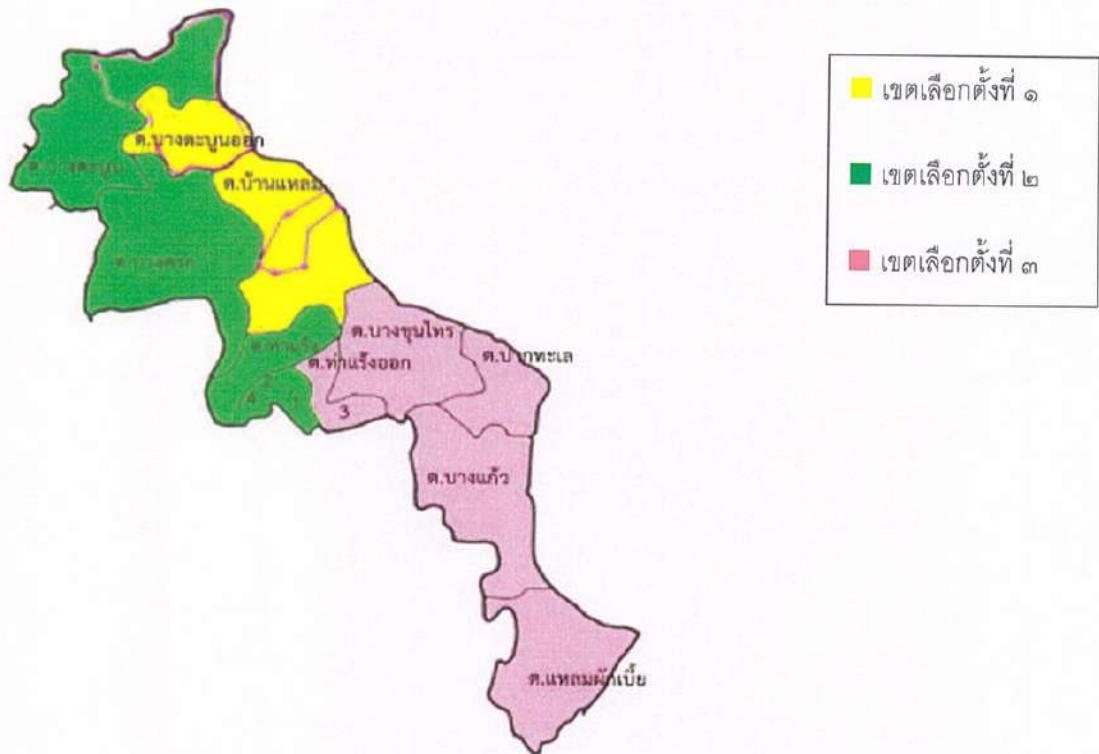
ผลต่างของจำนวนราษฎรในแต่ละเขตเลือกตั้งจากจำนวนเฉลี่ยราษฎรต่อสมาชิกสภาองค์การบริหารส่วนจังหวัดหนึ่งคนในอำเภอ

เขตเลือกตั้งที่ ๑	จำนวนราษฎรน้อยกว่าค่าเฉลี่ย ๙๖๙ คน	คิดเป็นร้อยละ ๔.๕๔
เขตเลือกตั้งที่ ๒	จำนวนราษฎรน้อยกว่าค่าเฉลี่ย ๗๙ คน	คิดเป็นร้อยละ ๐.๓๗
เขตเลือกตั้งที่ ๓	จำนวนราษฎรมากกว่าค่าเฉลี่ย ๙๒๒ คน	คิดเป็นร้อยละ ๔.๓๒
เขตเลือกตั้งที่ ๔	จำนวนราษฎรมากกว่าค่าเฉลี่ย ๑๒๔ คน	คิดเป็นร้อยละ ๐.๕๘

(๓) เหตุผลประกอบการเสนอแนะการแบ่งเขตเลือกตั้ง

พื้นที่ติดต่อกัน จำนวนราษฎรในแต่ละเขตใกล้เคียงกันมากรองจากรูปแบบที่ ๒ ความสะดวกในการคมนาคม และการเคยอยู่ในเขตเลือกตั้งเดียวกัน

รูปแบบการแบ่งเขตเลือกตั้งสมาชิกสภาองค์การบริหารส่วนจังหวัดเพชรบุรี  
อำเภอบ้านแหลม รูปแบบที่ ๓



ข้อมูลสังเขปประกอบการแบ่งเขตเลือกตั้ง

- (๑) ข้อมูลราษฎรที่มีสัญชาติไทย ณ วันที่ ๓๑ ธันวาคม ๒๕๖๖ จำนวน ๕๒,๐๖๙ คน เฉลี่ยเขตเลือกตั้งละ ๑๗,๓๕๖ คน
- (๒) รายละเอียดเกี่ยวกับอำเภอ และจำนวนราษฎรของแต่ละเขตเลือกตั้ง
- |                   |   |
|-------------------|---|
| เขตเลือกตั้งที่ ๑ | ประกอบด้วย ตำบลบ้านแหลม และตำบลบางตะบูนออก ราษฎรรวมทั้งสิ้น ๑๖,๖๐๘ คน   |
| เขตเลือกตั้งที่ ๒ | ประกอบด้วย ตำบลบางครก ตำบลบางตะบูน ตำบลท่าแร่ และตำบลท่าแร่ออก (หมู่ที่ ๑,๒,๔) ราษฎรรวมทั้งสิ้น ๑๘,๓๐๗ คน                 |
| เขตเลือกตั้งที่ ๓ | ประกอบด้วย ตำบลแหลมผักเบี้ย ตำบลบางแก้ว ตำบลปากทะเล ตำบลบางขุนไทร และตำบลท่าแร่ออก (หมู่ที่ ๓) ราษฎรรวมทั้งสิ้น ๑๗,๑๕๔ คน |

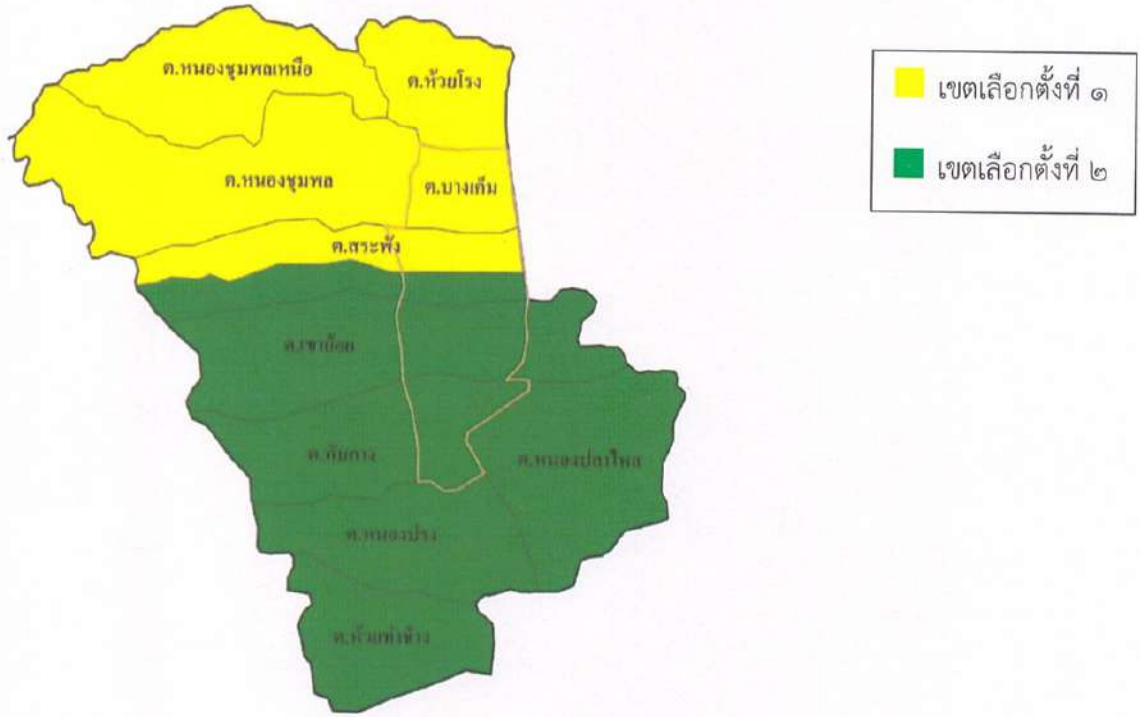
ผลต่างของจำนวนราษฎรในแต่ละเขตเลือกตั้งจากจำนวนเฉลี่ยราษฎรต่อสมาชิกสภาองค์การบริหารส่วนจังหวัดหนึ่งคนในอำเภอ

เขตเลือกตั้งที่ ๑	จำนวนราษฎรน้อยกว่าค่าเฉลี่ย ๗๔๘ คน	คิดเป็นร้อยละ ๔.๓๑
เขตเลือกตั้งที่ ๒	จำนวนราษฎรมากกว่าค่าเฉลี่ย ๙๕๑ คน	คิดเป็นร้อยละ ๕.๔๘
เขตเลือกตั้งที่ ๓	จำนวนราษฎรน้อยกว่าค่าเฉลี่ย ๒๐๒ คน	คิดเป็นร้อยละ ๑.๑๖

(๓) เหตุผลประกอบการเสนอแนะการแบ่งเขตเลือกตั้ง

พื้นที่ติดต่อกัน จำนวนราษฎรในแต่ละเขตใกล้เคียงกันมากรองจากรูปแบบที่ ๒ ความสะดวกในการคมนาคม และการเคยอยู่ในเขตเลือกตั้งเดียวกัน

รูปแบบการแบ่งเขตเลือกตั้งสมาชิกสภาองค์การบริหารส่วนจังหวัดเพชรบุรี  
อำเภอเขาย้อย รูปแบบที่ ๓



ข้อมูลสังเขปประกอบการแบ่งเขตเลือกตั้ง

(๑) ข้อมูลราษฎรที่มีสัญชาติไทย ณ วันที่ ๓๑ ธันวาคม ๒๕๖๖ จำนวน ๓๘๘,๐๓๐ คน เฉลี่ยเขตเลือกตั้งละ ๑๘,๐๑๕ คน

(๒) รายละเอียดเกี่ยวกับอำเภอ และจำนวนราษฎรของแต่ละเขตเลือกตั้ง

เขตเลือกตั้งที่ ๑ ประกอบด้วย ตำบลสระพัง นอกเขตเทศบาล (หมู่ที่ ๒) ในเขตเทศบาล (หมู่ที่ ๒,๔) ตำบลบางเค็ม ตำบลห้วยโรง ตำบลหนองชุมพล และตำบลหนองชุมพลเหนือ ราษฎรรวมทั้งสิ้น ๑๘,๒๓๔ คน

เขตเลือกตั้งที่ ๒ ประกอบด้วย ตำบลสระพัง นอกเขตเทศบาล (หมู่ที่ ๑) ในเขตเทศบาล (หมู่ที่ ๑,๓) ตำบลเขาย้อย นอกเขตเทศบาล (หมู่ที่ ๑,๒,๗) ในเขตเทศบาล (หมู่ที่ ๑-๖) ตำบลทับค้าง ตำบลหนองปลาไหล ตำบลหนองปรัง และตำบลห้วยท่าช้าง ราษฎรรวมทั้งสิ้น ๑๙,๗๙๖ คน

ผลต่างของจำนวนราษฎรในแต่ละเขตเลือกตั้งจากจำนวนเฉลี่ยราษฎรต่อสมาชิกสภาองค์การบริหารส่วนจังหวัดหนึ่งคนในอำเภอ

เขตเลือกตั้งที่ ๑ จำนวนราษฎรน้อยกว่าค่าเฉลี่ย ๗๘๑ คน คิดเป็นร้อยละ ๔.๑๑

เขตเลือกตั้งที่ ๒ จำนวนราษฎรมากกว่าค่าเฉลี่ย ๗๘๑ คน คิดเป็นร้อยละ ๔.๑๑

(๓) เหตุผลประกอบการเสนอแนะการแบ่งเขตเลือกตั้ง

พื้นที่ติดต่อกัน จำนวนราษฎรในแต่ละเขตใกล้เคียงกันมากรองจากรูปแบบที่ ๒ ความสะดวกในการคมนาคม และการเคยอยู่ในเขตเลือกตั้งเดียวกัน

รูปแบบการแบ่งเขตเลือกตั้งสมาชิกสภาองค์การบริหารส่วนจังหวัดเพชรบุรี  
อำเภอบ้านลาด รูปแบบที่ ๓



ข้อมูลสังเขปประกอบการแบ่งเขตเลือกตั้ง

(๑) ข้อมูลราษฎรที่มีสัญชาติไทย ณ วันที่ ๓๑ ธันวาคม ๒๕๖๖ จำนวน ๕๑,๗๘๘ คน เฉลี่ยเขตเลือกตั้งละ ๒๕,๘๙๔ คน

(๒) รายละเอียดเกี่ยวกับอำเภอ และจำนวนราษฎรของแต่ละเขตเลือกตั้ง

เขตเลือกตั้งที่ ๑ ประกอบด้วย ตำบลบ้านทาน ตำบลโรโคก ตำบลโรงเข้ ตำบลสะพานไกร ตำบลลาดโพธิ์ ตำบลบ้านหาด ตำบลท่าช้าง ตำบลสมอพลี ตำบลบ้านลาด และตำบลหนองกะปูละราษฎรรวมทั้งสิ้น ๒๖,๘๙๘ คน

เขตเลือกตั้งที่ ๒ ประกอบด้วย ตำบลห้วยช้อง ตำบลห้วยลึก ตำบลไร่สะท้อน ตำบลตำหรู ตำบลลำรางค์ ตำบลไร่มะขาม ตำบลหนองกระเจ็ด และตำบลท่าเสน ราษฎรรวมทั้งสิ้น ๒๔,๘๙๐ คน

ผลต่างของจำนวนราษฎรในแต่ละเขตเลือกตั้งจากจำนวนเฉลี่ยราษฎรต่อสมาชิกสภาองค์การบริหารส่วนจังหวัดหนึ่งคนในอำเภอ

เขตเลือกตั้งที่ ๑ จำนวนราษฎรมากกว่าค่าเฉลี่ย ๑,๐๐๔ คน คิดเป็นร้อยละ ๓.๘๘

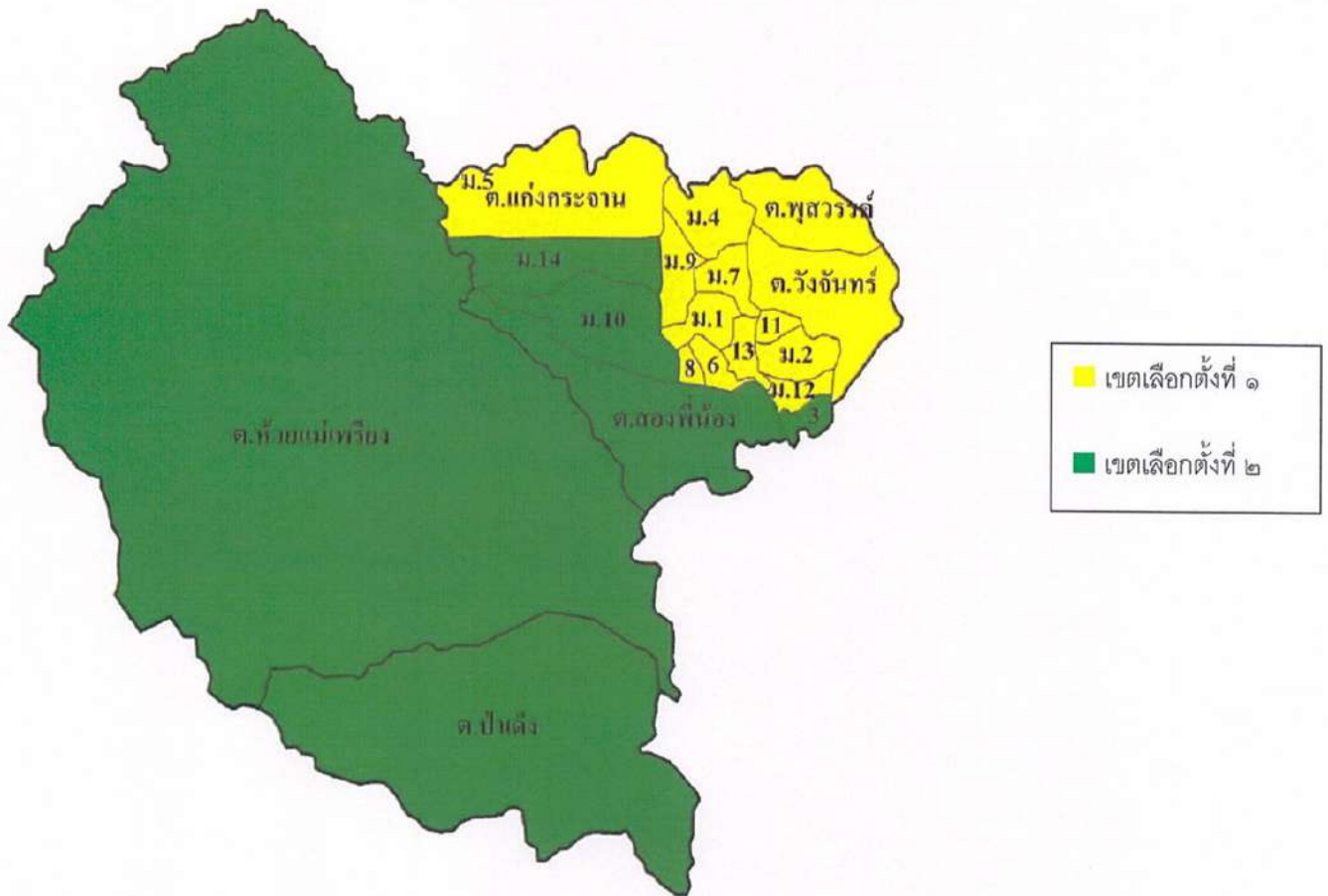
เขตเลือกตั้งที่ ๒ จำนวนราษฎรน้อยกว่าค่าเฉลี่ย ๑,๐๐๔ คน คิดเป็นร้อยละ ๓.๘๘

(๓) เหตุผลประกอบการเสนอแนะการแบ่งเขตเลือกตั้ง

พื้นที่ติดต่อกัน จำนวนราษฎรในแต่ละเขตใกล้เคียงกันมากรองจากรูปแบบที่ ๒ ความสะดวกในการคมนาคม และการเคยอยู่ในเขตเลือกตั้งเดียวกัน



รูปแบบการแบ่งเขตเลือกตั้งสมาชิกสภาองค์การบริหารส่วนจังหวัดเพชรบุรี  
อำเภอแก่งกระจาน รูปแบบที่ ๓



ข้อมูลสังเขปประกอบการแบ่งเขตเลือกตั้ง

(๑) ข้อมูลราษฎรที่มีสัญชาติไทย ณ วันที่ ๓๑ ธันวาคม ๒๕๖๖ จำนวน ๓๒,๕๒๗ คน เฉลี่ยเขตเลือกตั้งละ ๑๖,๒๖๔ คน

(๒) รายละเอียดเกี่ยวกับอำเภอ และจำนวนราษฎรของแต่ละเขตเลือกตั้ง

เขตเลือกตั้งที่ ๑ ประกอบด้วย ตำบลแก่งกระจาน (หมู่ที่ ๑,๒,๔-๙,๑๑-๑๓) ตำบลพุสวรรค์ และตำบลวังจันทร์  
ราษฎรรวมทั้งสิ้น ๑๕,๕๖๗ คน

เขตเลือกตั้งที่ ๒ ประกอบด้วย ตำบลสองพี่น้อง ตำบลห้วยแม่เพรียง ตำบลป่าเต็ง และตำบลแก่งกระจาน (หมู่ที่ ๓,๑๐,๑๔)  
ราษฎรรวมทั้งสิ้น ๑๗,๐๖๐ คน

ผลต่างของจำนวนราษฎรในแต่ละเขตเลือกตั้งจากจำนวนเฉลี่ยราษฎรต่อสมาชิกสภาองค์การบริหารส่วนจังหวัด  
หนึ่งคนในอำเภอ

เขตเลือกตั้งที่ ๑ จำนวนราษฎรน้อยกว่าค่าเฉลี่ย ๗๙๗ คน คิดเป็นร้อยละ ๕.๙๐

เขตเลือกตั้งที่ ๒ จำนวนราษฎรมากกว่าค่าเฉลี่ย ๗๙๙ คน คิดเป็นร้อยละ ๕.๘๙

(๓) เหตุผลประกอบการเสนอแนะการแบ่งเขตเลือกตั้ง

พื้นที่ติดต่อกัน จำนวนราษฎรในแต่ละเขตใกล้เคียงกันมากกว่ากรจากรูปแบบที่ ๒ ความสะดวกในการคมนาคม  
และการเคยอยู่ในเขตเลือกตั้งเดียวกัน

รูปแบบการแบ่งเขตเลือกตั้งสมาชิกสภาองค์การบริหารส่วนจังหวัดเพชรบุรี  
อำเภอหนองหญ้าปล้อง



ข้อมูลสังเขปประกอบการแบ่งเขตเลือกตั้ง

(๑) ข้อมูลราษฎรที่มีสัญชาติไทย ณ วันที่ ๓๑ ธันวาคม ๒๕๖๖ จำนวน ๑๖,๔๕๘ คน เฉลี่ยเขตเลือกตั้งละ ๑๖,๔๕๘ คน

(๒) รายละเอียดเกี่ยวกับอำเภอ และจำนวนราษฎรของเขตเลือกตั้ง

ประกอบด้วย ทุกตำบลในเขตพื้นที่อำเภอหนองหญ้าปล้อง ราษฎรรวมทั้งสิ้น ๑๖,๔๕๘ คน

ผลต่างของจำนวนราษฎรในแต่ละเขตเลือกตั้งจากจำนวนเฉลี่ยราษฎรต่อสมาชิกสภาองค์การบริหารส่วนจังหวัด  
หนึ่งคนในอำเภอ

(๓) เหตุผลประกอบการเสนอแนะการแบ่งเขตเลือกตั้ง